



# L'histoire de Moncaup



Au cœur du Vic-Bilh (Vieux Pays), Moncaup présente des traces d'occupation humaine dès la préhistoire, par les chasseurs du Paléolithique (- 500 000 / - 100 000 ans), puis le territoire est exploité par les premiers agriculteurs sédentaires du Néolithique (- 8 000 ans). Signalé comme village frontalier au XI<sup>e</sup> siècle, Moncaup prête en 1343 hommage à Gaston Phébus. Et reste ensuite en vicomté de Béarn.

La démographie de la commune varie en fonction des aléas, notamment liés aux guerres, mais le nombre d'habitants croît continûment jusqu'en 1841 pour atteindre 837 habitants, puis commence lentement à diminuer jusqu'aux années 2000, où la courbe marque une timide inversion.

L'activité se développe également : en 1491, Catherine de Navarre accorde à Moncaup le droit de construire un moulin et une tour sur le Louet et de tenir un marché. Deux tuileries seront longtemps en fonction. Le vignoble du Vic-Bilh, très ancien, est important dès le Moyen Âge et on compte 235 ha de vignes en 1820, mais elle est ravagée par les maladies excessives qui ont affecté la viticulture française au XIX<sup>e</sup> siècle. Aujourd'hui, le vin reste une production majeure de cette terre agricole qu'est Moncaup. La commune fait partie des zones d'appellations d'origine contrôlée (AOC) du Madiran, du Pacherenc du Vic-Bilh et du Béarn.

Le chemin de Saint-Jacques de Compostelle passe dans la plaine et les Hospitaliers de Saint Jean de Jérusalem possédaient un établissement à Moncaup. Sur la même colline se trouvaient aussi l'église paroissiale, le temple protestant, le cimetière, le marché, la halle et la maison commune, aujourd'hui disparus suite au déplacement du centre du village au début du XX<sup>e</sup> siècle.

Enfin, Moncaup commémore chaque année l'assassinat de deux jeunes maquisards tués par les nazis le 19 juin 1944.



## L'église Sainte-Lucie




L'ancienne église datant du Haut Moyen Age a été abattue en 1901, les matériaux ont été utilisés pour construire la nouvelle église actuelle au centre du village, entre 1903 et 1906. Elle recèle du mobilier, un tableau, des verrières et des objets inscrits à l'inventaire général du patrimoine culturel. Elle est remarquable par ses vitraux dessinés par René-Marie Castaing. Ouverture sur rendez-vous. Tél : 06 79 74 56 13.



## Les croix de mission

Aujourd'hui au nombre de quatre, elles se dressent ; une devant l'église, au quartier Floris, au carrefour du chemin Bourdalès, au quartier du Château. Elles jouaient un rôle protecteur.

## Découvrez d'autres villes & villages authentiques :



Circuits accessibles à pied et à VTT.

## Pour en savoir plus, contactez :

**SYNDICAT MIXTE DU TOURISME DU NORD BÉARN**

Lembeye • Tél : +33 (0)5 59 68 28 78

Arzacq-Arraziguet • Tél : +33 (0)5 59 04 59 24

Morlaàs • Tél : +33 (0)5 59 33 62 25

@ : [contact@bearnmadiran-tourisme.fr](mailto:contact@bearnmadiran-tourisme.fr)

[www.bearnmadiran-tourisme.fr](http://www.bearnmadiran-tourisme.fr)

**ASSOCIATION « GENS DE LA FONTAINE »**

64350 MONCAUP

Tél : +33 (0)6 79 74 56 13

@ : [contact@gens-de-la-fontaine.fr](mailto:contact@gens-de-la-fontaine.fr) • Site web : <http://gens-de-la-fontaine.fr>

Graphisme : Syndicat mixte du tourisme Nord Béarn. Crédits photos : Syndicat mixte du tourisme Nord Béarn, S. Reisch, C. Touaty, association Gens de la fontaine. Impression : Martin Impressions.


# Coteaux Béarn Madiran



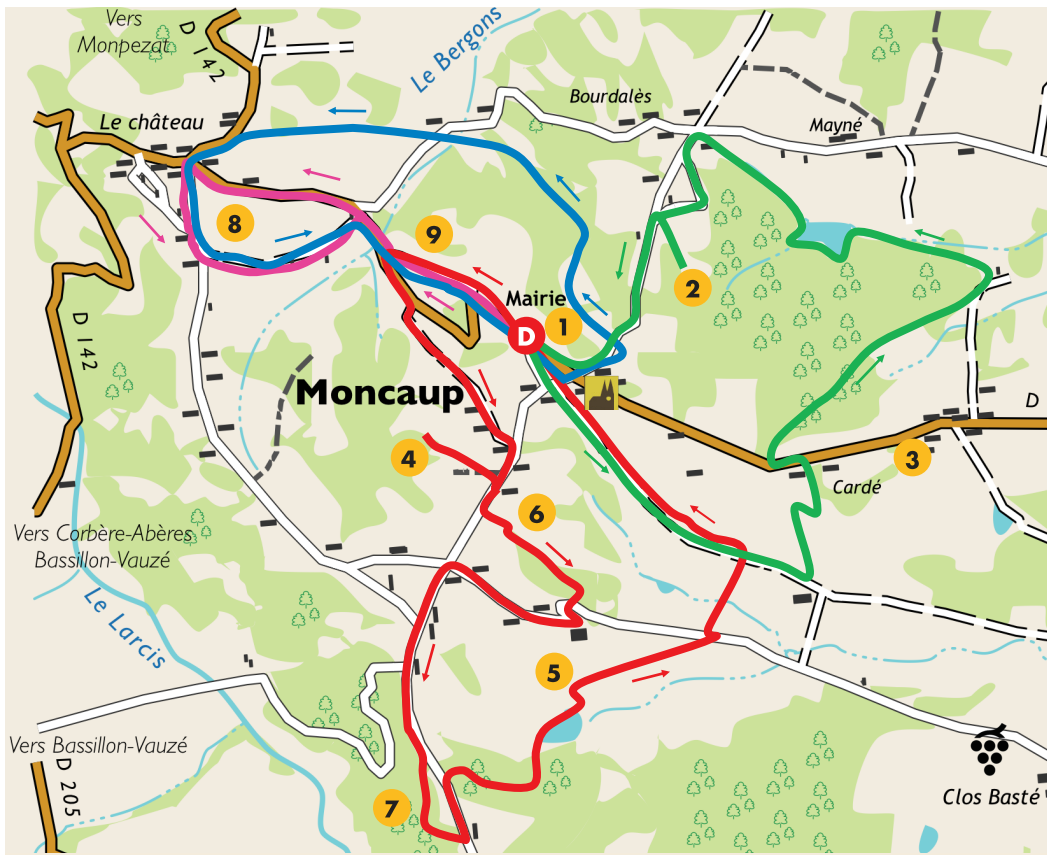
## MONCAUP

## Le village des fontaines

4 circuits de 3 à 7 km







**Nom des fontaines :**

|                     |                |                 |                   |
|---------------------|----------------|-----------------|-------------------|
| <b>1</b> Floris     | <b>2</b> Page  | <b>3</b> Puyo   | <b>4</b> Navarre  |
| <b>5</b> Boune Houn | <b>6</b> Passe | <b>7</b> Bélier | <b>8</b> Latrilhe |
|                     |                |                 | <b>9</b> L'Estipe |

**Balisages :** **bleu, vert, rouge et rose**

|                          |                     |                    |
|--------------------------|---------------------|--------------------|
| <b>D</b> Départ : Mairie | Église Sainte-Lucie | Domaine Clos Basté |
|--------------------------|---------------------|--------------------|

Altitude : 280 m

## Recommandations utiles

### Préservez la nature

- Munissez-vous d'un sac pour emporter vos déchets
- Respectez la faune et la flore
- Restez sur les sentiers balisés

### Préservez-vous

- Ne partez pas sans le matériel nécessaire : eau, chaussures de randonnée, vêtements voyants...
- Évitez de partir seul
- Ne buvez pas l'eau des ruisseaux.
- Renseignez-vous sur la météo

- Ne surestimez pas vos capacités
- Soyez vigilant en période de chasse
- Baignade interdite dans les lacs

### Respectez les activités et les hommes

- Respectez les propriétés privées et les cultures traversées par les itinéraires
- Ne rentrez pas chez l'habitant
- Pensez à refermer les barrières
- Tenez les chiens en laisse
- Les feux sont interdits
- Respectez la tranquillité des animaux



## Circuit bleu - 2 fontaines et un lavoir

3,8 km – 120 m de dénivelé

Les circuits bleu et jaune cheminent ensemble.

De la Mairie, partez sur la gauche, puis à droite : « chemin des Mariés ». Tournez à gauche, passez devant l'église. Au panneau stop, allez en face « chemin des Bourdales ». 50 m après, s'engager à gauche sous la frondaison du chemin. Allez à la **fontaine de Floris**, puis reprenez le chemin juste au-dessus.

Passez les ruines du **lavoir de Bertrand**. À la route, allez à gauche puis bifurquez sur le chemin à droite. A la D142, prenez à gauche, puis, à la croix de mission prenez à gauche. Au stop, prenez en face « chemin des Marlères », puis à gauche « chemin de Lartigue ».

Descendez le chemin et allez à droite sur la D221. Traversez la route et allez à la **fontaine de l'Estipe**, aller-retour, reprenez la route, passez le pont. Le circuit bleu ne chemine plus avec le jaune.

À gauche, prenez le chemin de l'Estipe.

Continuez à monter la route, retour au parking.

## Circuit vert - 3 fontaines

6 km – 140 m de dénivelé

De la Mairie, les circuits jaune et vert cheminent ensemble. Partez sur la gauche, puis à droite, « chemin des Mariés », le circuit vert et le jaune se séparent. Traversez la route, prenez le « chemin Debat ».

À la grande maison, tournez à gauche. Vous cheminez à nouveau avec le circuit jaune. Traversez la route. Allez à gauche vers l'angle du bois. Entrez dans le bois et suivez la trace à droite. **Fontaine de Puyo**.

Reprenez le chemin puis en lisière de bois, passez au bord de l'étang. Sur la route, prenez 2 fois à gauche. À l'intersection suivante, descendez vers la **fontaine de Page**, aller-retour. Remontez la route à gauche. Tournez à droite à la **fontaine de Floris**, aller-retour. Prenez la route à droite. Au stop, allez à droite, retour au parking.

## Circuit rose - 2 fontaines

3 km – 95 m de dénivelé

Ce circuit court permet de découvrir la fontaine de Latrilhe.

De la Mairie, partez à droite, prenez le « chemin de l'Estipe », tournez à droite. Passez le pont, aller-retour à la fontaine de **L'Estipe**. Prenez à droite. Au carrefour, suivez la route vers la gauche. Vous passez devant la **fontaine de Latrilhe**, son abreuvoir et son lavoir.

Au carrefour, prenez à gauche. Reprenez à gauche le « chemin de Lartigue ». À la route, tournez à droite, puis après le pont, remontez à gauche le « chemin de l'Estipe ». Remontez la route vers la gauche, retour au parking.



## Circuit rouge - 5 fontaines

7 km – 140 m de dénivelé

De la Mairie, partez sur la droite, prenez le chemin de l'Estipe. Tournez à droite, passez le pont, allez à la **fontaine de l'Estipe**, aller-retour. Le circuit rouge et le jaune cheminent ensemble. Remontez la route et entrez dans le chemin à droite. Vous allez passer devant une belle maison ; il se dit qu'Henri IV y a dormi. À la route, allez à droite au croisement et à nouveau à droite pour découvrir la **fontaine de Navarre**, aller-retour. Reprenez la route, et 50 m plus loin, longez à gauche une haie. À l'angle du champ, descendez à la **fontaine de Passe**. Sortez du bois, allez à droite puis à gauche. Au stop, suivez à gauche sur la route de Latisnière. À la patte d'oie, continuer en face sur le « chemin des Maquisards ». Empruntez le chemin à droite et vous arrivez à la **fontaine du Bélier**. Poursuivez et gravissez les marches à gauche.

Allez à gauche et, après la stèle des Maquisards, prenez le sentier à droite. Quittez le bois et longez le champ par la droite. À l'angle de l'étang, passez la passerelle, et découvrez la **fontaine de Boune Houn** et au bout de l'étang, longez la vigne à droite. Remontez sur la route, traversez et suivez-la sur 20 m à droite. Tournez à gauche, passez le pont, puis prenez le chemin à gauche. Vous quittez le circuit jaune. Traversez la route « chemin des Mariés » et retour au parking.

## Plan local de randonnées du Vic-Bilh

- **Circuit VTT et équestre n°5 « Au cœur du Madiranaise ».** 24,5 km - 2h40 (VTT) / 3h (cheval) - 400 m de dénivelé
- **Circuit pédestre n°12 « Le sentier des fontaines ».** 11,5 km - 2h20 - 350 m de dénivelé

Un topo-guide (5€) et une carte « boucles VTT & équestres » (gratuite) sont disponibles au Syndicat mixte du tourisme du Nord Béarn à Lembeye.

## L'histoire des fontaines

Vers 1830, une vingtaine de fontaines assurent l'approvisionnement en eau de tous les quartiers du village et cet ensemble forme un réseau cohérent de distribution d'eau potable sur l'ensemble du territoire communal. Il en subsiste aujourd'hui une douzaine d'ouvrages, témoins oubliés d'un mode de vie qui n'a vraiment disparu que vers 1960, avec l'adduction d'eau courante.

Ces fontaines sont bâties suivant un plan type prédéterminé, avec des adaptations aux sites et à l'utilisation. La source est toujours captée dans un petit édicule voûté, adossé à une butte et ouvert en façade par une baie carrée que vient fermer un petit volet de bois. Sous cette baie, un exutoire assure l'écoulement de l'eau. Suivant son usage, la fontaine est parfois complétée par un abreuvoir, un bassin, ou un lavoir, qui recueille les eaux de la source avant de les laisser poursuivre leur course vers les ruisseaux puis l'Adour.

## Le bélier

En 1929, un agriculteur installe à la fontaine de Bioy une invention des Frères Montgolfier, le bélier, pour remonter l'eau à sa propriété 35 m plus haut.

